

Ärende
Anläggningsförrättning berörande
KALVSVIK 11:1, 11:14 och 11:402-630

Registerområde
Österhaninge

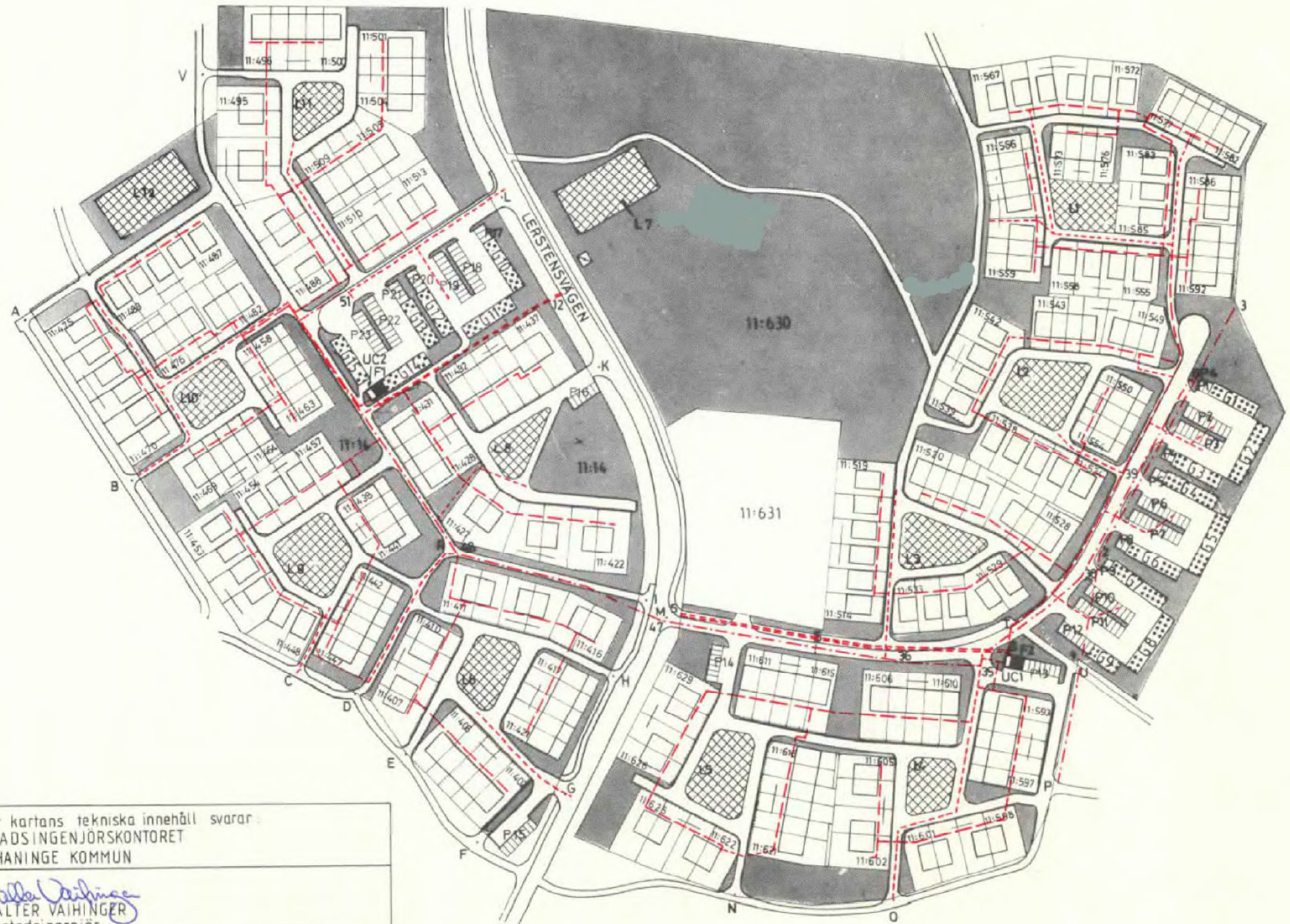
Förrättningslantmätare
Rolf Skånman
Rolf Skånman

Kommun Haninge Län Stockholms

Nybildade fastigheter
Gemensamhetsanläggning = **Kalvsvik gas3**










Registreringsdatum
1978-09-28

Uppgift om åtgärd
förrättningen av-
sett har införts i
fastighetsregistret
Samuel Westberg
For fastighetsregistermyndigheten






BETECKNINGAR

Ingående i anläggningen

-  Garage
-  Parkeringsplatser
-  F1 Förråd
-  När dessa ej ingå i enskild tomtmark, kör- och gångtor
-  Lekytar
-  Grönytor
-  Värmekulvert sekundärledn. och serviceledningar för VA i samma grav
-  Serviceledn. för VA
-  UC Undercentral

Ej ingående i anläggningen

-  Värmekulvert, primärledning
-  Allmän VA-ledn.
-  Transformator

För kartans tekniska innehåll svarar:
STADSIINGENJÖRSKONTORET
I HANINGE KOMMUN

Walter Vaihinger
WALTER VAHINGER
tf stadsingenjör

Reg karta lägesangivelse 108 26, 608 26 06

Skala 1:2000 Framställd genom sammanställning
och kopiering

Ritn.redigering E.A.